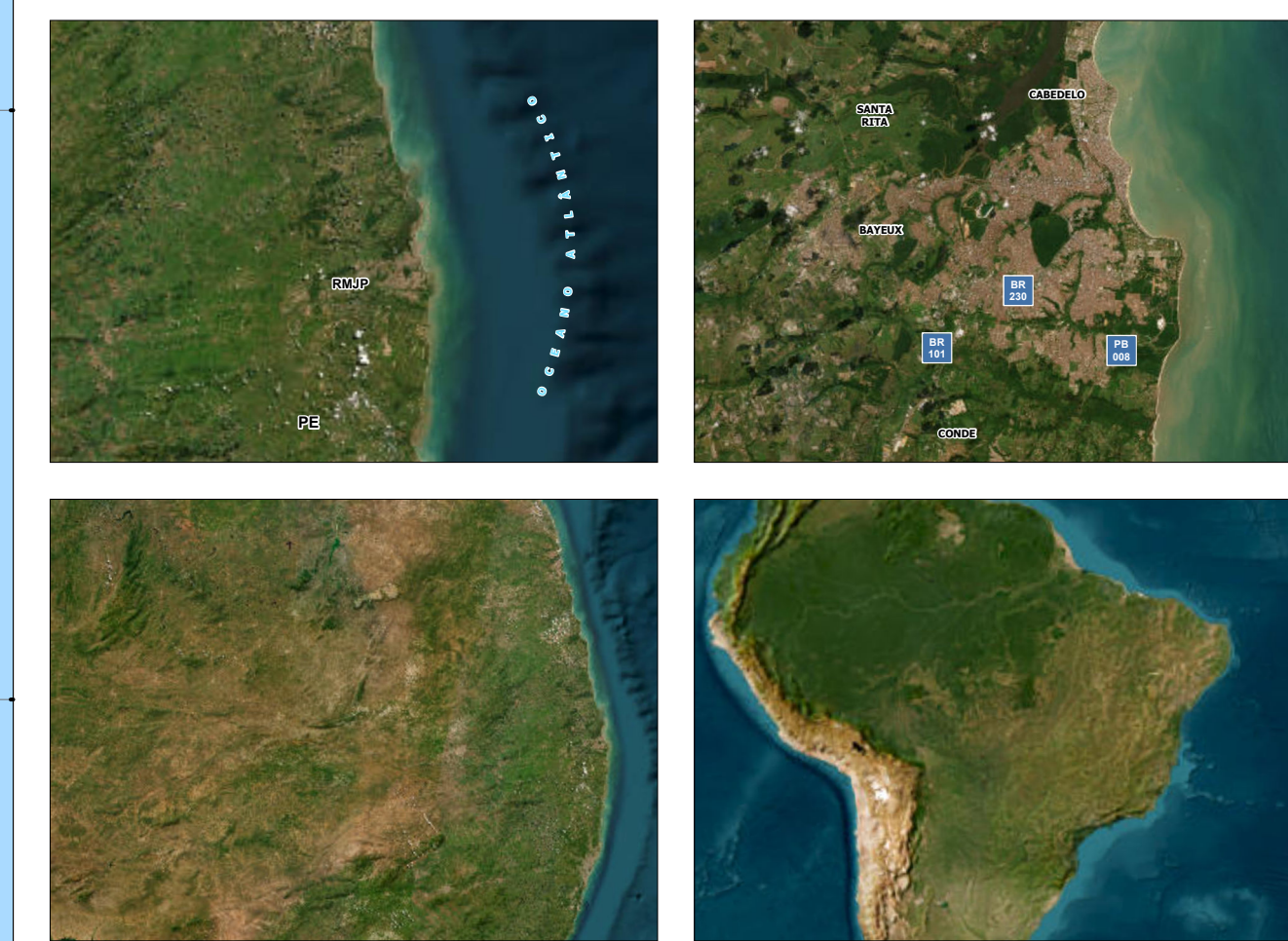
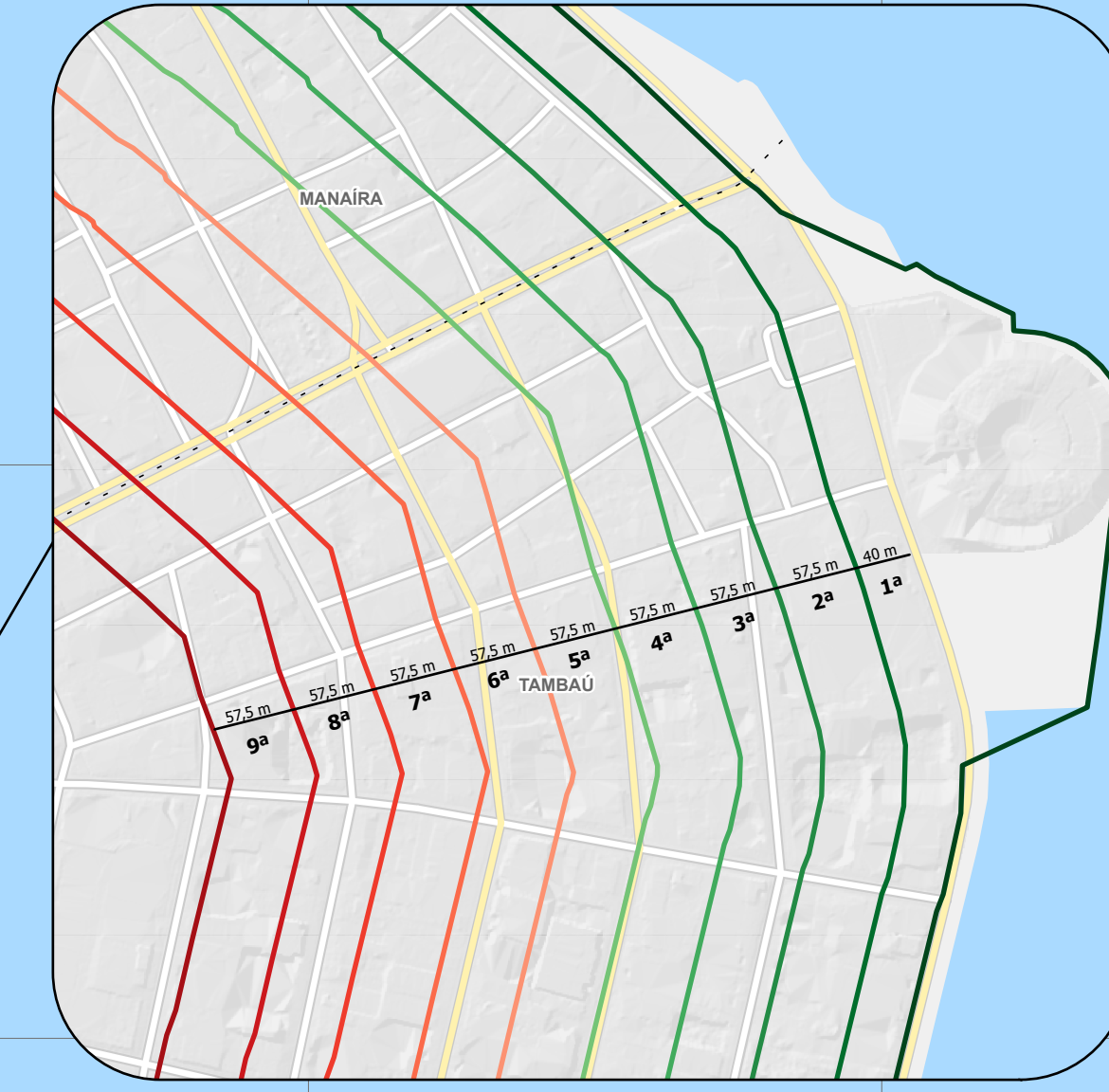


## DADOS SOBRE O MUNICÍPIO


**Fundação:** 5 de Agosto de 1585  
**População:** 817.511 hab, IBGE[2020]  
**Área do Município:** 210,05 km<sup>2</sup>  
**Área Urbana:** 21,02 km<sup>2</sup>  
**Altitude Média:** 40 m  
**Localização:** 7°05'00"S e 34°50'00" O  
**Municípios Limítrofes:** Cabedelo, Conde, Bayeux e Santa Rita

## CONVENÇÕES CARTOGRÁFICAS

- Ferrovias
- Hidrografia
- Limites de Bairros
- Limites Municipais
- Rodovias
- Vias Principais
- Vias
- Massas D'água
- Mata Buraquinho
- Parque Estadual das Trilhas
- Faixas de Restrição da Orla Marítima**
- 1ª Faixa
- 2ª Faixa
- 3ª Faixa
- 4ª Faixa
- 5ª Faixa
- 6ª Faixa
- 7ª Faixa
- 8ª Faixa
- 9ª Faixa
- Formações Vegetacionais
- Auxiliar - Revelo Sombreado**
- Value
- 254
- 0
- Faixas-Restricao-17-04-24



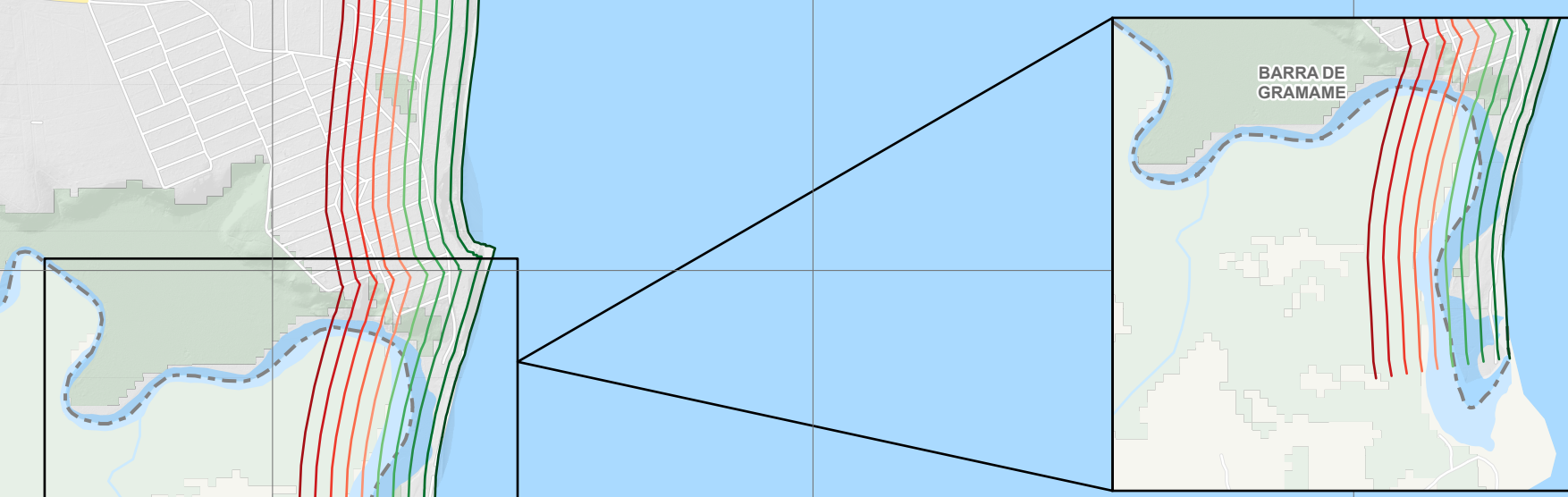
**REFERÊNCIAS:**  
 ELABORAÇÃO: CONSÓRCIO JOÃO PESSOA SUSTENTÁVEL  
 CONTRATANTE: PREFEITURA MUNICIPAL DE JOÃO PESSOA  
 SISTEMA DE COORDENADAS: PROJETADAS  
 SISTEMA DE PROJEÇÃO: UTM - UNIVERSAL TRANSVERSA DE MERCATOR | DATUM HORIZONTAL SIRGAS 2000 | F255  
 FONTES: PMJP [2022]  
 PMJP [2022]  
 IBGE [2010,2021]  
 MAPBIOMAS [2020]  
 DATA: abril de 2024  
 ESCALA: 1:25.000  
 ESCALA GRÁFICA:



MAIS INFORMAÇÕES

## FAIXAS DE RESTRIÇÃO DA ORLA MARÍTIMA

ANEXO III DA LEI DO USO E OCUPAÇÃO DO SOLO MUNICÍPIO DE JOÃO PESSOA



**PLANO DIRETOR**  
**JOÃO PESSOA**  
 A CIDADE QUE EU QUERO

**João Pessoa**  
 Sustentável

**URBTEC**  
 INTELIGÊNCIA URBANA

**technum**  
 consultoria